

## Au fil du parcours...

1



### Eglise Notre Dame

Elle est fondée par saint Aldric, évêque du Mans, en 837. La base et la nef remontent au XI<sup>e</sup> siècle. Les deux chapelles datent du XVI<sup>e</sup> siècle. Au XIX<sup>e</sup> le chœur est allongé, les clefs de voûte repeintes, des lambris sont posés et des bancs et des stalles sont installés. Les vitraux sont offerts en 1873 par la famille Vauguyon (propriétaire du château de Monthéard). L'église abrite une Vierge à l'Enfant en pierre du XV<sup>e</sup> siècle remarquable.

2

### Le pont de Neuville

Construit en 1883 il relie les deux territoires de la commune séparés par la Sarthe. Il a été conçu par la société de Gustave Eiffel.



3



### Le château de Monthéard

Au Moyen-Age, Monthéard représente une pièce importante dans le système défensif de la région. Du château fort investi par les anglais durant la guerre de Cent Ans, il ne reste que l'ancienne tour de guet transformée en pigeonnier. D'allure classique, le château actuel est construit en 1736.

4

### Le terrain d'aviation

Un terrain d'aviation temporaire a été construit en août 1944 pour permettre aux américains d'être au plus près des zones de combat et en terrain libéré et sécurisé.

5

### Le Moulin de Montreuil

A Montreuil au début du XIX<sup>e</sup> siècle, un moulin à deux roues barre le cours de la Sarthe. Ravagé par un incendie en 1921, il est reconstruit en 1926. Il cesse de fonctionner le 21 décembre 1985. La passerelle date de 1903 et a été entièrement rénovée en 2008.



## Un peu d'histoire

La commune de Neuville sur Sarthe est une commune étendue et vaste. Elle est constituée de trois agglomérations : Neuville centre bourg, Montreuil sur Sarthe, une ancienne paroisse et La Trugalle, un hameau fortement peuplé.

Des fouilles réalisées au XIX<sup>e</sup> siècle ont permis de mettre au jour des vestiges datant de l'antiquité romaine. Neuville vient du romain « Nova villa » et signifie villa romaine qui était en fait une exploitation agricole. D'autres fouilles réalisées au XX<sup>e</sup> siècle, dans le cadre de l'aménagement de la zone de Chapeau ont permis de mettre au jour un ensemble culturel gallo-romain remarquable daté entre le I<sup>er</sup> et le III<sup>e</sup> siècle de notre ère et de découvrir de nombreux objets (fibules, clés de bronze, bijoux, etc.). On trouve également sur toute la commune des scories provenant des bas fourneaux qui étaient utilisés pour fondre le fer. Au Moyen-Age, Neuville subit le passage des troupes armées, dont celle des Normands de Guillaume Le Roux en 1099. Au début du XV<sup>e</sup> siècle, les Anglais s'installent quelques temps occupant le château de Monthéard dont ils font une place forte.

C'est en 1944 que pour la dernière fois des troupes passent par Neuville ; cette fois reçues par des cris d'allégresse : ce sont les troupes de Libération commandées par le Général Leclerc.

La commune de Neuville sur Sarthe compte 7 châteaux : Monthéard, Les Fontenelles, Blandan, Montauban, La Touche, La Tribouillère, Chapeau. Ce sont tous des propriétés privées.

### Communauté de communes Maine Cœur de Sarthe



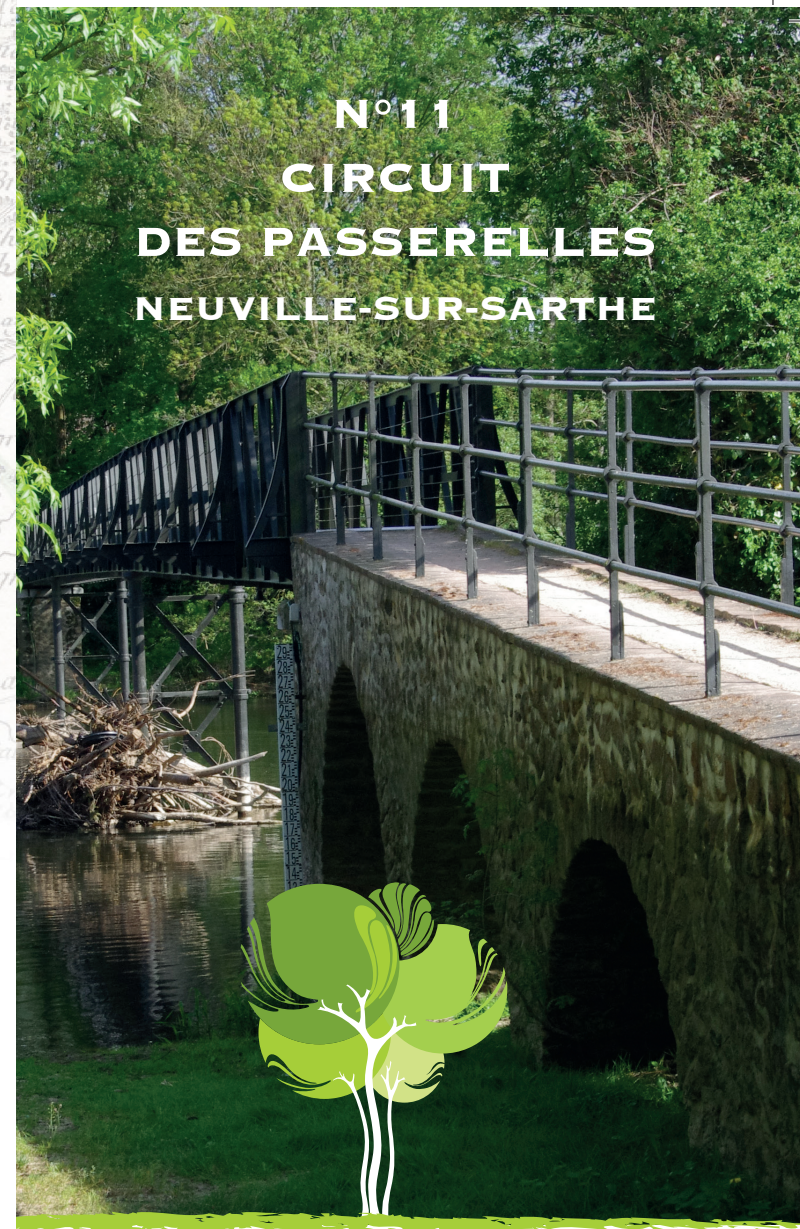
Neuville-sur-Sarthe



Office de Tourisme Maine Cœur de Sarthe  
36, rue du Général Leclerc 72290 Ballon-Saint Mars  
02 43 27 35 30  
officedetourisme@mainecoeurdesarthe.fr  
[www.tourisme-mainecoeurdesarthe.fr](http://www.tourisme-mainecoeurdesarthe.fr)

Pour votre confort, le balisage est régulièrement entretenu par l'Association des Mil Pat's

## N°11 CIRCUIT DES PASSERELLES NEUVILLE-SUR-SARTHE








Distance : 7,8 km  
Durée : 2h15  
Balisage : jaune






### Circuit de 7,8 KM

Sens balisage : 

Bitume 25 % - Chemin 75 %

-  Point de départ
-  Point de vue
-  Aire de pique-nique
-  Parking
-  Toilettes

### Balisage : Jaune

-  Changement de direction
-  Bonne direction
-  Mauvaise direction

### Coordonnées GPS

Départ 1 :  
Square de la 2<sup>ème</sup> DB  
route du Petit pont - Neuville

Départ	
Latitude	Longitude
48°04'33.51" N	00°11' 18.21" E

Latitude	Longitude
48.075975°	00.188392°

Départ 2 :  
parking covoiturage  
rue Principale - La Trugalle

Départ	
Latitude	Longitude
48°04'23.92" N	00°13' 25.87" E

Latitude	Longitude
48.073311°	00.223853°

