

Au fil du parcours...

1



Eglise Notre Dame des Anges

L'église primitive date de l'époque romane. La nef, est construite en petit appareil de calcaire et de grès. Au XIII^e siècle, l'édifice est agrandi d'un chœur à chevet plat. Les transepts sont ajoutés au XVII^e siècle ainsi que le clocher à flèche qui possède deux cloches. L'église est restaurée dans le style roman au XIX^e siècle. À l'intérieur découvrez un groupe sculpté en terre cuite du XVII^e siècle représentant l'éducation de la Vierge, et le retable

du maître-autel. Elle abrite également des stalles renaissance du XVI^e siècle, classées aux Monuments Historiques. Elles sont garnies d'accoudoirs et de miséricordes sculptées.

2

Le monument aux morts

Financé par une souscription publique, le monument est élevé en 1877, sur les lieux de la bataille de Courceboeufs, pour commémorer les combats de la guerre de 1870-1871. En ce lieu, en janvier 1871, les francs-tireurs manceaux, les 1^{er}, 2^e, 3^e et 4^e bataillons des mobiles de l'Orne et un bataillon du 44^e de ligne délogeaient les Prussiens de leur position, ouvrant ainsi un passage à l'armée de la Loire commandée par le général Chanzy. Le lieutenant Elphège Demorieux y est mortellement blessé. Les noms des soldats morts durant les guerres suivantes y sont ensuite apposés.



3



La Tuilerie

Au XVIII^e siècle, la production de tuiles est très importante à Courceboeufs. La terre à tuile est bêchée sur place et cuite dans des fours. Certaines de ces tuiles sont estampillées. La production des tuiles s'arrête avant la 1^{ère} Guerre Mondiale en raison de la concurrence des productions industrielles. La maison de tuiliers et ses dépendances ont la particularité de n'avoir été construites qu'à partir de tuiles et de rebuts de cuisson.

Un peu d'histoire

Le village de Courceboeufs est cité pour la première fois en 773, dans un diplôme de Charlemagne. Il est alors en partie couvert de forêts et de marais et organisé autour d'un domaine saxon. Au X^e siècle, une motte fortifiée remplace la curtis carolingienne (domaine foncier). Les cultures sont peu étendues car le sol argileux ne les favorise pas. La seigneurie du bourg disparaîtra au début de la guerre de Cent Ans.

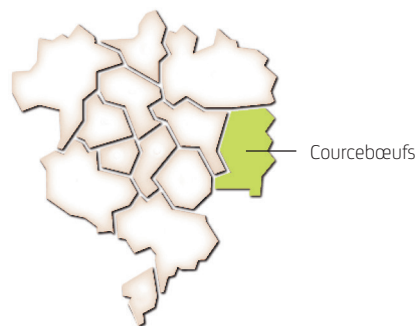
Le village était organisé autour de l'ancien grand étang de 50ha disparu dit l'étang de « Belle Saule » qui était alimenté par le ruisseau de la Bonde. De nombreuses manufactures de tuiles, briques et carreaux se sont développées autour de ce dernier et feront la renommée du village.

Pendant la Révolution, la population est divisée. Elle subira l'influence des "clubs" de libre-pensée de Beaufay.

Lors de la guerre de 1870-1871, la commune sera le théâtre d'un combat au cours duquel le lieutenant Demorieux fut mortellement blessé. Comme de nombreux villages des environs, la commune sera touchée par l'exode rural après la Première Guerre Mondiale.

L'origine du nom Courceboeufs n'a rien à voir avec les bovins. Elle remonte à l'époque de Clovis où un saxon qui pouvait se nommer Sigibod ou saxobod a naturellement donné son nom à sa ferme « Curtis Sigibodis » ou « Curtis Saxobodis ». Au fil du temps ce nom se transformera en Curtis Bodis, Curcesbos, Courcebois et enfin Courceboeufs.

Communauté de communes Maine Cœur de Sarthe



Office de Tourisme Maine Cœur de Sarthe
36, rue du Général Leclerc 72290 Ballon-Saint Mars
02 43 27 35 30
officedetourisme@mainecoerdesarthe.fr
www.tourisme-mainecoerdesarthe.fr

Pour votre confort, le balisage est régulièrement entretenu par l'Association des Mil Pat's

N°4

CIRCUIT DE LA TUILERIE COURCEBŒUFS








Distance : 13,6 km
Durée : 3h50
Balisage : rouge






Circuit de 13,6 KM

Sens balisage : 

Bitume 42 % - Chemin 58 %

-  Point de départ
-  Point de vue
-  Aire de pique-nique
-  Parking
-  Toilettes

Balisage : Rouge

-  Changement de direction
-  Bonne direction
-  Mauvaise direction

Coordonnées GPS

Départ :
Place du Millénium

Départ	
Latitude	Longitude
48°08'13.38" N	00°17'10.62" E
Latitude	Longitude
48.137050°	00.286283°

