

Au fil du parcours...

1



Eglise Saint Martin

La nef percée de fenêtres en plein cintre date du XI^e siècle, le chœur a été rajouté au XII^e, la flèche au XVIII^e. Les transepts ajoutés au XIX^e siècle modifient l'aspect primitif. L'appareil de la nef est constitué de calcaire et de grès roussard ce qui lui donne son aspect bicolore. Les vitraux datent du début du XX^e siècle et ont été commandés aux ateliers manceaux. L'horloge extérieure a été installée lors de la restauration de l'édifice en 1994. Observez bien le clocher, il possède une particularité.

2

Le fleurissement

Chaque année la municipalité accompagnée d'une équipe de bénévoles fleurit la ville qui a obtenu sa 2^{ème} fleur au label des Villes et Villages fleuris en 2018.



3

Le four à chanvre communal

Construit en forme de tour carrée, ce four est dédié à Théophile Chereau, fondateur des Associations de Producteurs de chanvre. Toutes les fermes importantes du début du siècle dernier possédaient leur four. Dans les années 40, le département de la Sarthe produit à lui seul 75% de la production nationale de chanvre. Ouvert à la visite lors des journées du patrimoine.

Point de départ du sentier d'interprétation autour du chanvre.



4

Le moulin à eau

Ce moulin, habité aujourd'hui, est cité dès le XII^e siècle. Il était le moulin à eau du château de La Guierche. Les habitants du fief doivent y porter leur grain pour le moudre et acquitter leurs taxes.

5



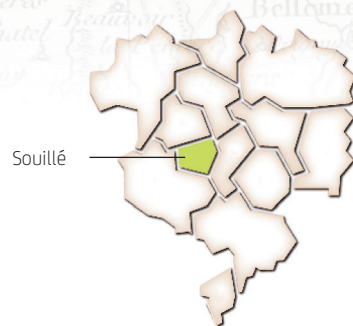
La Chapelle Sainte Anne

Cette chapelle votive a été construite au XIX^e siècle grâce à des dons privés. Elle était un lieu de prière fréquenté par les jeunes mariés et constituait le but de la procession de la Fête-Dieu.

Un peu d'histoire

Dès la préhistoire, la présence d'activité de forge est attestée sur le territoire de Souillé. L'installation du premier village sur ce domaine christianisé sous le vocable de saint Martin de Tours, date du V^e siècle. Un atelier monétaire y est implanté à l'époque mérovingienne. Le pouvoir féodal est exercé par le châtelain de La Guierche dont le château permet de surveiller le village et le gué. Au XI^e siècle, Herbert de La Guierche fait don de l'église et du village aux religieux bénédictins de l'Abbaye Saint Martin de Sées dans l'Orne. L'activité de Souillé demeure essentiellement agricole jusqu'à la fin du XX^e siècle. Souillé fut l'une des principales communes productrices de chanvre dans le Canton. A ce titre on compte encore aujourd'hui neuf fours à chanvre. Le circuit est couplé à un sentier d'interprétation autour du chanvre. Tout au long du parcours des panneaux explicatifs illustrés et commentés avec la vraie voix des anciens habitants de la commune vous racontent l'histoire de cette ressource naturelle qui a fait la richesse du territoire.


Communauté de communes **Maine Cœur de Sarthe**



Office de Tourisme Maine Cœur de Sarthe
36, rue du Général Leclerc 72290 Ballon-Saint Mars
02 43 27 35 30
officedetourisme@mainecoeurdesarthe.fr
www.tourisme-mainecoeurdesarthe.fr

Pour votre confort, le balisage est régulièrement entretenu par l'Association des Mil Pat's

N°12 CIRCUIT DES FOURS À CHANVRE SOUILLÉ









Distance : 8,8 km
Durée : 2h30
Balisage : jaune






Circuit de 8,8 KM

Sens balisage : 

Bitume 30 % - Chemin 70 %

-  Point de départ
-  Point de vue
-  Aire de pique-nique
-  Parking
-  Toilettes
-  Four à chanvre

Balisage : Jaune

-  Changement de direction
-  Bonne direction
-  Mauvaise direction

Coordonnées GPS

Départ :
Parking salle polyvalente
rue des Ponts

| Départ | |
|----------------|-----------------|
| Latitude | Longitude |
| 48°07'06.49" N | 00°10' 59.47" E |
| Latitude | Longitude |
| 48.118454° | 00.183211° |

